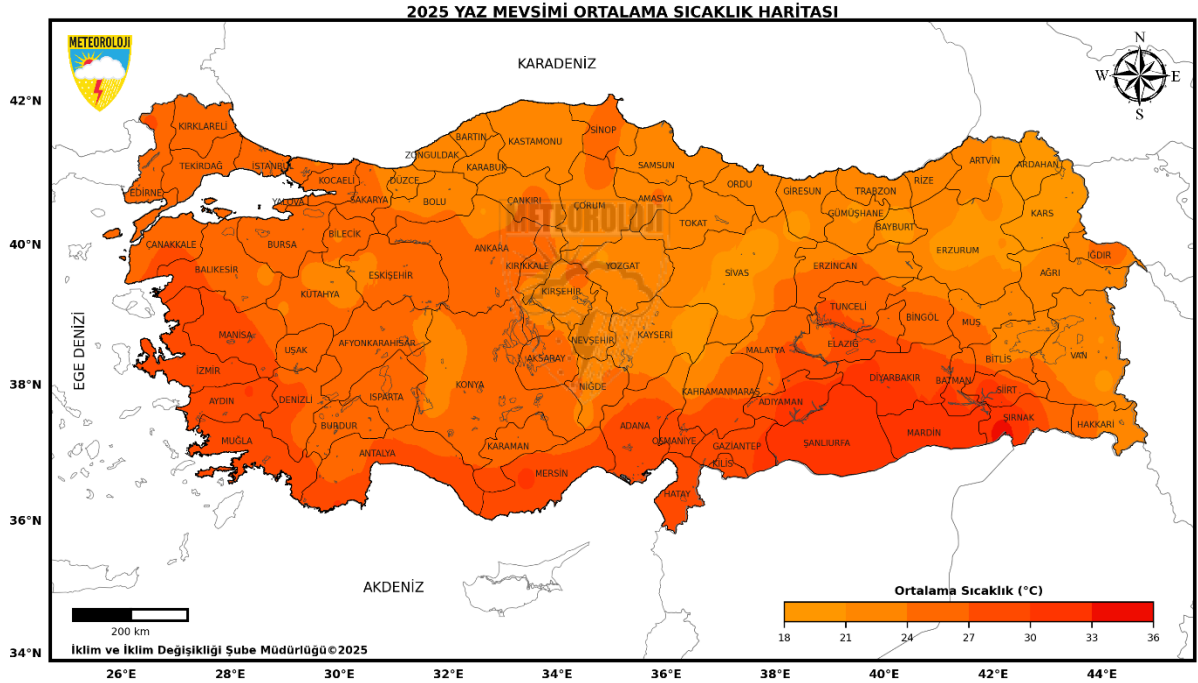
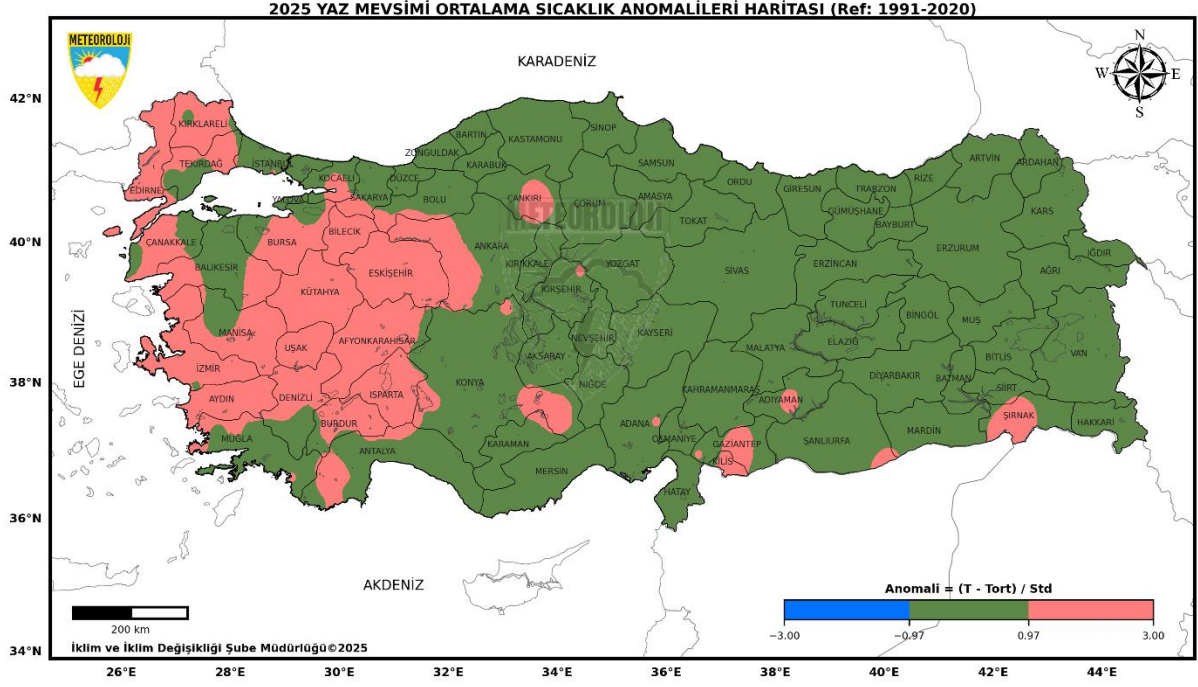
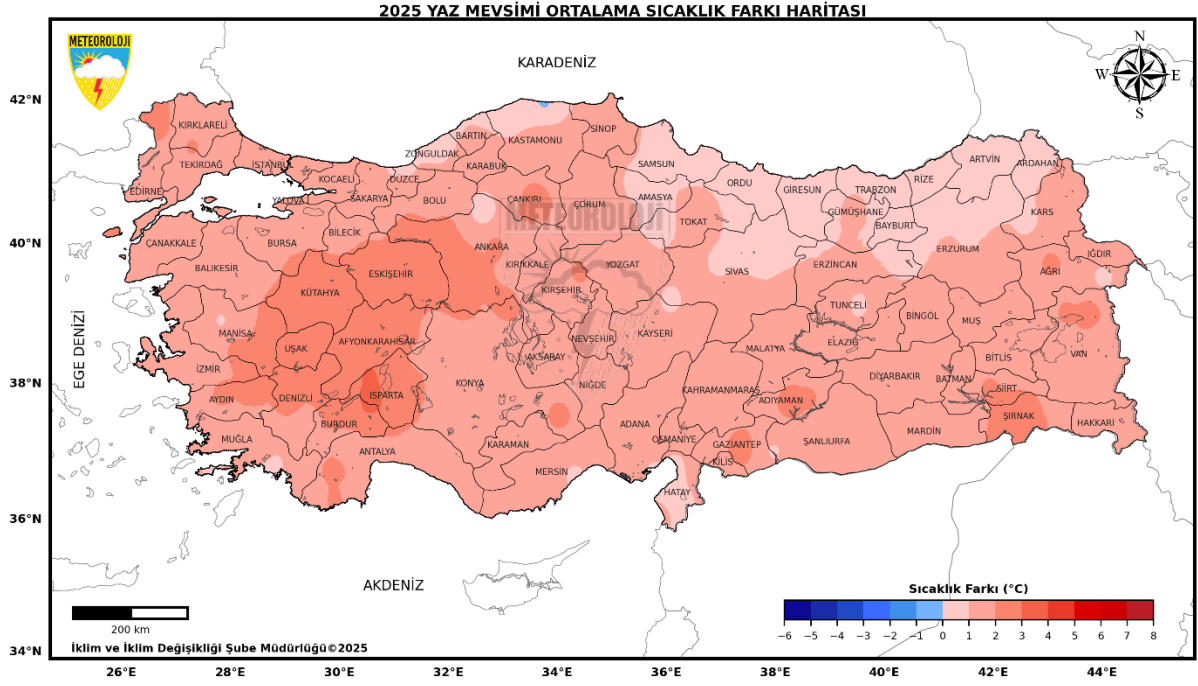


2025 YILI YAZ MEVSİMİ SICAKLIKLARININ DEĞERLENDİRMESİ

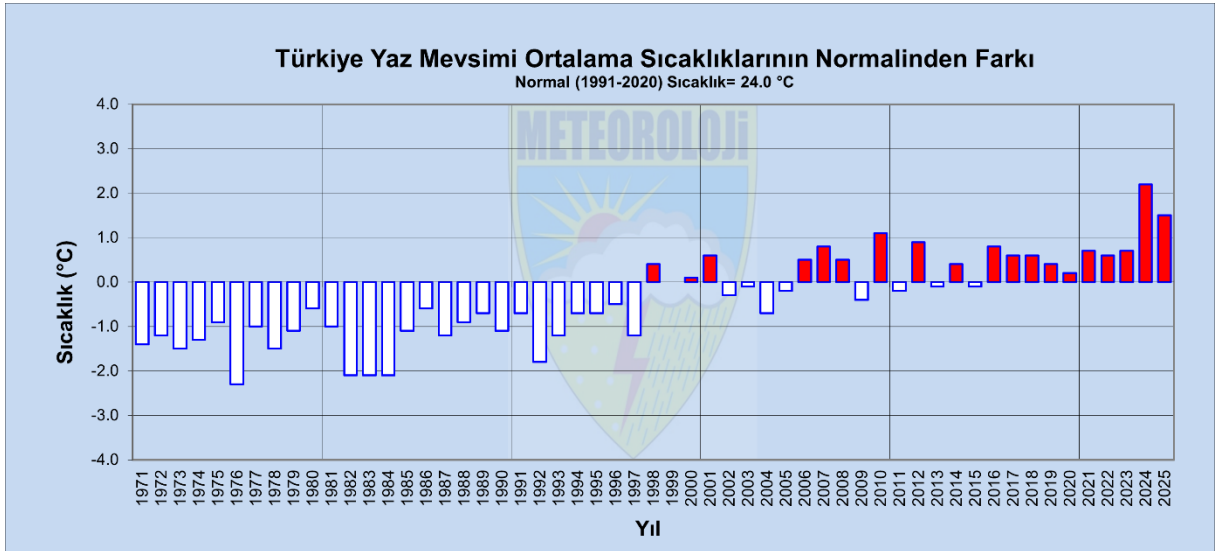
İklim, bir yerde uzun bir zaman periyodu içinde her gün gerçekleşen hava olaylarının toplamını ve ortalamasını ifade eder. İklim aynı zamanda ekstrem hava olaylarını da içerir. Eğer bugünün hava durumunu bilir ve bunun geçmişle farkını ortaya koyabilirsek, gelecek planlarımızı yapabiliriz. Bu çalışmada Haziran, Temmuz ve Ağustos aylarını kapsayan yaz mevsimine ait ortalama sıcaklıklar, uzun yıllık veriler ile karşılaştırılmıştır.



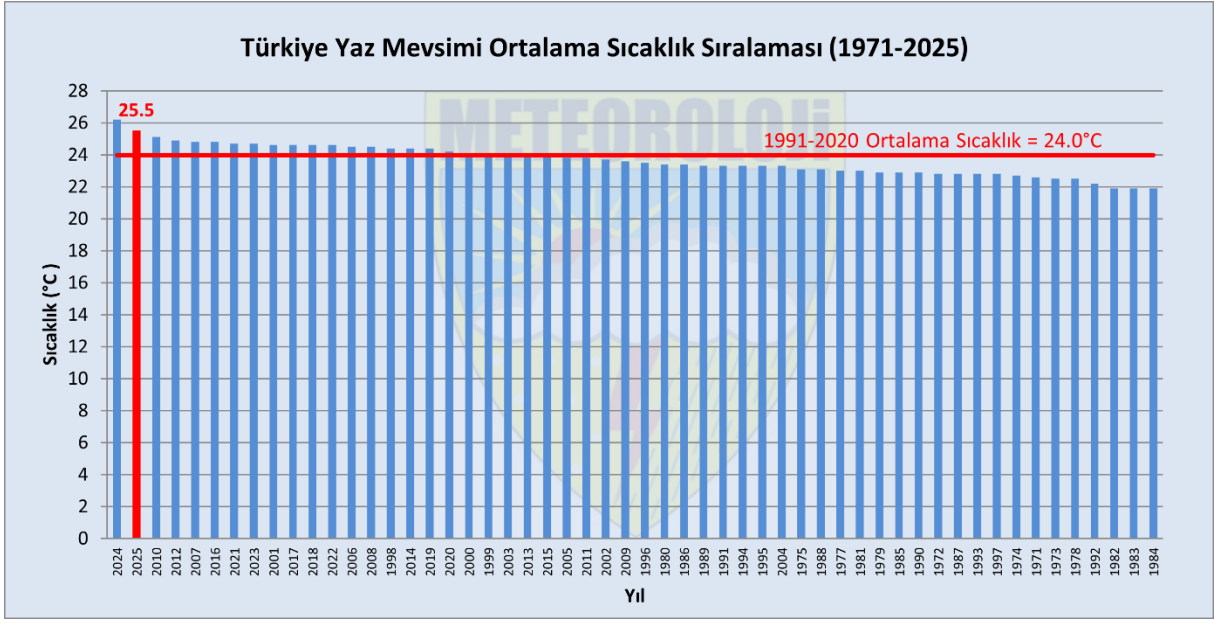


Genel Değerlendirme

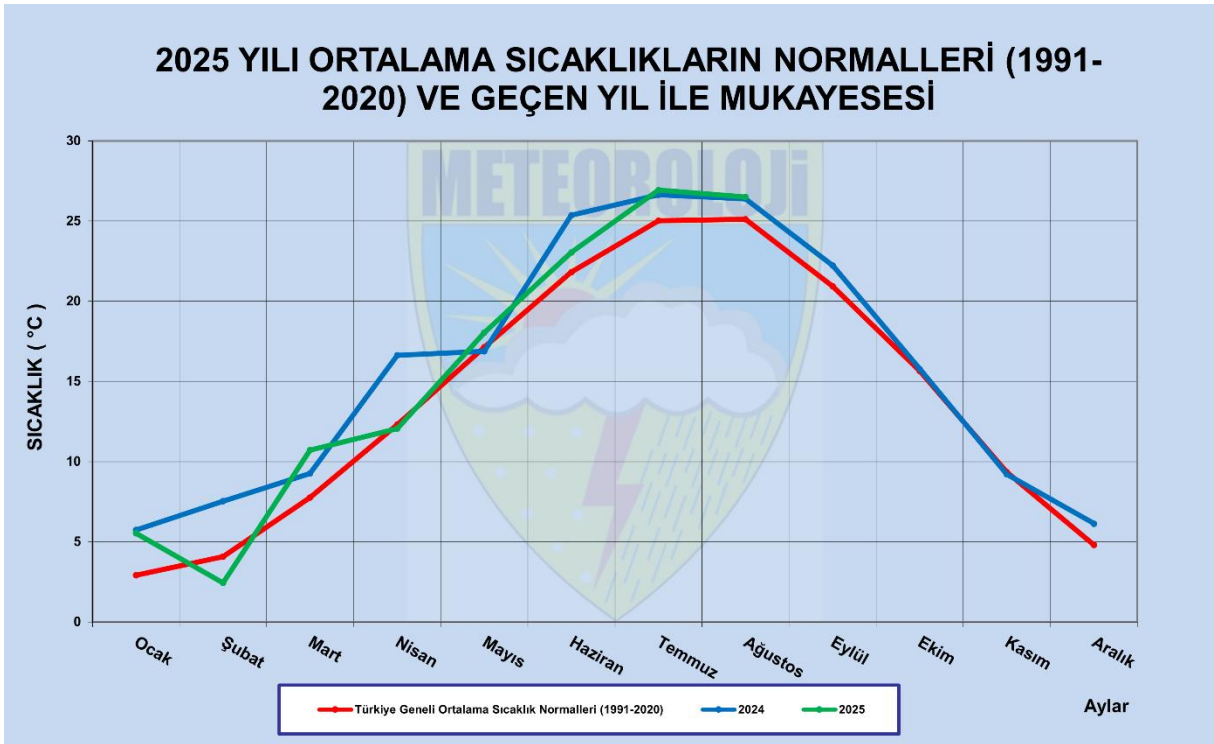
2025 yılı yaz mevsiminde ortalama sıcaklıklar Trakya'nın ve Ege Bölgesi'nin hemen hemen geneli, Kocaeli, Gökçeada, Çanakkale, Bursa, Bilecik, Florya, Geyve, Burdur, Isparta, Beyşehir, Fethiye, Senirkent, Dinar, Eğirdir, Tefenni, Kozan, Elmalı, İslahiye, Kale-Demre, Çankırı, Eskişehir, Ereğli, Polatlı, Çiçekdağı, Kulu, Karapınar, Sivrihisar, Nallıhan, Beypazarı çevrelerinde mevsim normallerinin üzerinde gerçekleşirken; yurdumuzun diğer yerlerinde mevsim normalleri civarında gerçekleşmiştir. 2025 yılı yaz mevsimi ekstrem sıcaklıklarında, en düşük sıcaklık $-0.2\text{ }^{\circ}\text{C}$ ile Erzurum'da, en yüksek sıcaklık $50.5\text{ }^{\circ}\text{C}$ ile Silopi'de ölçülmüştür. 25.07.2025 tarihinde Silopi'de ölçülen $50.5\text{ }^{\circ}\text{C}$ Türkiye'nin yeni maksimum sıcaklık rekoru olarak kayıtlara geçmiştir.



Türkiye'nin 1991-2020 yaz mevsimi ortalama sıcaklığı $24.0\text{ }^{\circ}\text{C}$ 'dir. 2025 yılı yaz mevsimi ortalama sıcaklığı $25.5\text{ }^{\circ}\text{C}$ ile mevsim normallerinin $1.5\text{ }^{\circ}\text{C}$ üzerinde gerçekleşmiştir. 2025 yılı **Temmuz ayı** $26.9\text{ }^{\circ}\text{C}$ ile son 55 yılın en sıcak Temmuz ayı, 2025 yılı Haziran ve Ağustos ayları ise son 55 yılın en sıcak 4. Haziran ve Ağustos ayları olarak gerçekleşmiştir.



2025 yılı yaz mevsimi son 55 yılın **en sıcak ikinci** yaz mevsimi olarak gerçekleşmiştir.



2025 yılı Haziran ayı ortalama sıcaklığı (23.0 °C) ile 1991-2020 normallerinin 1.2 °C üzerinde; 2025 yılı Temmuz ayı ortalama sıcaklığı (26.9 °C) ile 1991-2020 normallerinin 1.9 °C üzerinde; 2025 yılı Ağustos ayı ortalama sıcaklığı (26.5 °C) ile 1991-2020 normallerinin 1.4 °C üzerinde gerçekleşmiştir.

2024 Yaz Mevsimi Ortalama Sıcaklıklarının Bölgesel Değerlendirmesi

Marmara Bölgesi :

Ortalama sıcaklıklar, Edirne, Çorlu, Kocaeli, Gökçeada, Çanakkale, Bursa, Bilecik, Uzunköprü, Lüleburgaz, İpsala, Florya, Geyve çevrelerinde mevsim normalleri üzerinde gerçekleşirken; bölgenin diğer kesimlerinde mevsim normalleri civarında gerçekleşmiştir. Marmara Bölgesi'nde en düşük sıcaklık 9.2 °C ile Balıkesir'de, en yüksek sıcaklık ise 43.0 °C ile Lüleburgaz'da gerçekleşmiştir.

Ege Bölgesi :

Ortalama sıcaklıklar, Akhisar, Muğla, Datça, Marmaris, Selçuk, Milas çevrelerinde mevsim normalleri civarında gerçekleşirken; bölgenin diğer kesimlerinde mevsim normallerinin üzerinde gerçekleşmiştir. Ege Bölgesi'nde en düşük sıcaklık 6.5 °C ile Simav'da, en yüksek sıcaklık ise 45.2 °C ile Nazilli'de gerçekleşmiştir.

Akdeniz Bölgesi :

Ortalama sıcaklıklar, Burdur, Isparta, Beyşehir, Fethiye, Senirkent, Dinar, Eğirdir, Tefenni, Kozan, Elmalı, İslahiye, Kale-Demre çevrelerinde mevsim normalleri üzerinde gerçekleşirken; bölgenin diğer kesimlerinde mevsim normalleri civarında gerçekleşmiştir. Akdeniz Bölgesi'nde en düşük sıcaklık 4.6 °C ile Göksun'da, en yüksek sıcaklık ise 47.7 °C ile Kozan'da gerçekleşmiştir.

İç Anadolu Bölgesi :

Ortalama sıcaklıklar, Çankırı, Eskişehir, Ereğli, Polatlı, Çiçekdağı, Kulu, Karapınar, Sivrihisar çevrelerinde mevsim normalleri üzerinde gerçekleşirken; bölgenin diğer kesimlerinde mevsim normalleri civarında gerçekleşmiştir. İç Anadolu Bölgesi'nde en düşük sıcaklık 1.5 °C ile Kangal'da, en yüksek sıcaklık ise 43.3 °C ile Çankırı'da gerçekleşmiştir.

Karadeniz Bölgesi :

Ortalama sıcaklıklar, Nallıhan, Beypazarı çevrelerinde mevsim normalleri üzerinde gerçekleşirken; bölgenin diğer kesimlerinde mevsim normalleri civarında gerçekleşmiştir. Karadeniz Bölgesi'nde en düşük sıcaklık 3.4 °C ile Bayburt'ta, en yüksek sıcaklık ise 47.2 °C ile Tokat'ta gerçekleşmiştir.

Doğu Anadolu Bölgesi :

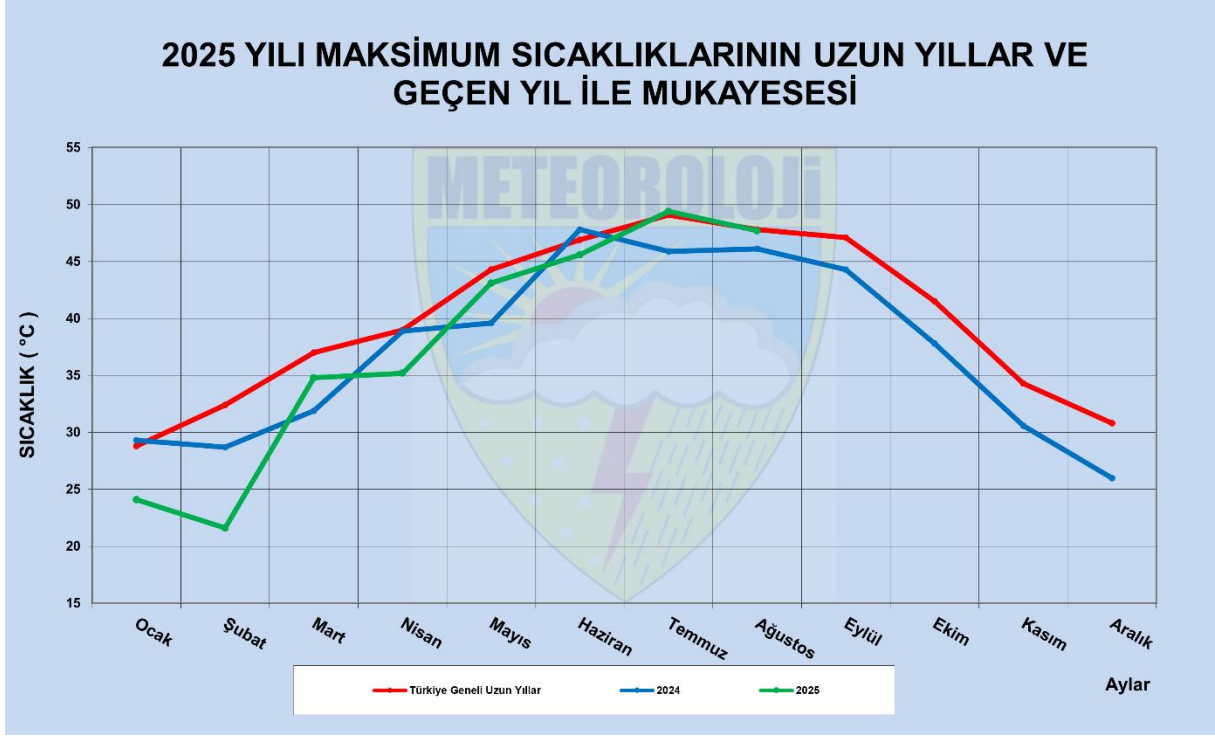
Ortalama sıcaklıklar, bölgenin genelinde mevsim normallerinin civarında gerçekleşmiştir. Doğu Anadolu Bölgesi'nde en düşük sıcaklık -0.2 °C ile Erzurum'da, en yüksek sıcaklık ise 43.9 °C ile Ergani'de gerçekleşmiştir.

Güneydoğu Anadolu Bölgesi :

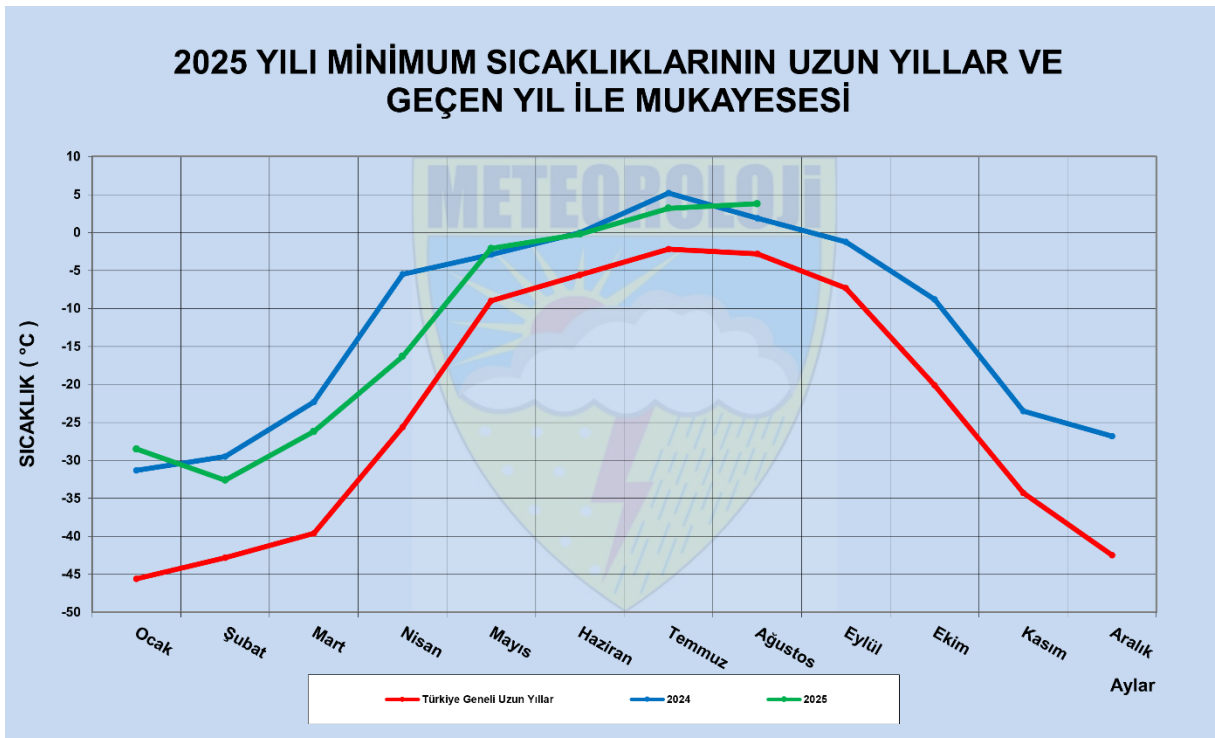
Ortalama sıcaklıklar, Gaziantep, Kilis, Adıyaman, Şırnak, Cizre, Ceylanpınar çevrelerinde mevsim normalleri üzerinde gerçekleşirken; bölgenin diğer kesimlerinde mevsim normalleri civarında gerçekleşmiştir. bölgenin genelinde mevsim normallerinin civarında gerçekleşmiştir. Güney Doğu

Anadolu Bölgesi'nde en düşük sıcaklık 12.8 °C ile Batman'da, en yüksek sıcaklık ise 49.4 °C ile Cizre'de gerçekleşmiştir.

Ekstrem Sıcaklık Değerlendirmesi

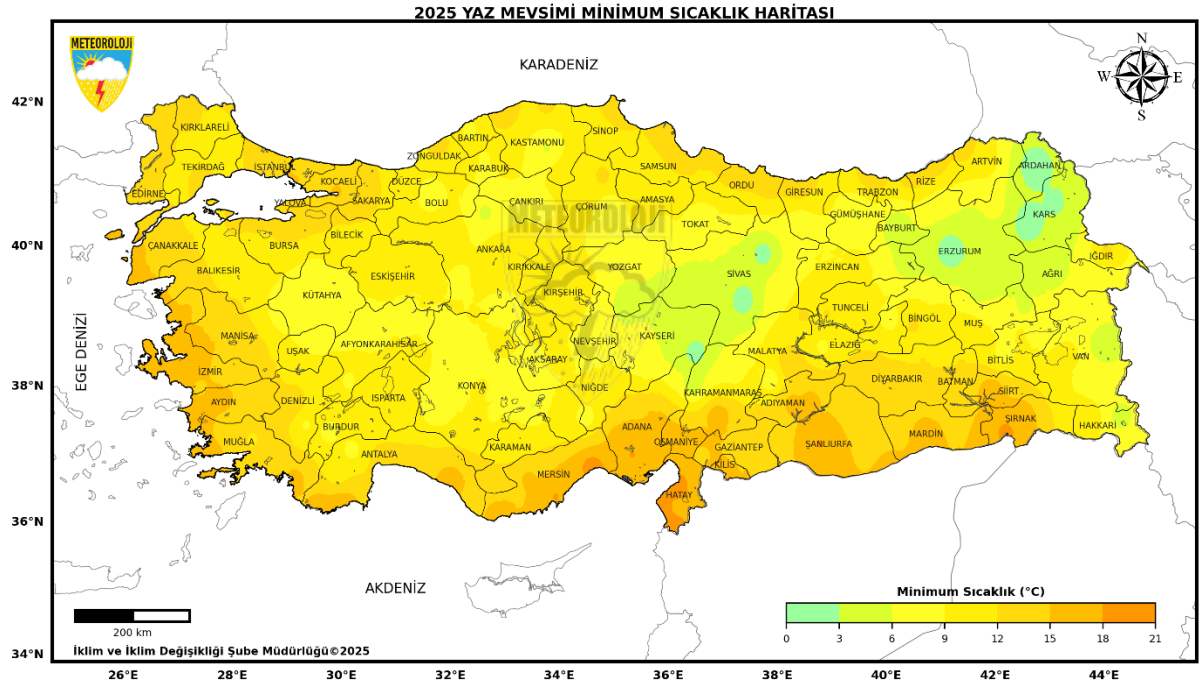
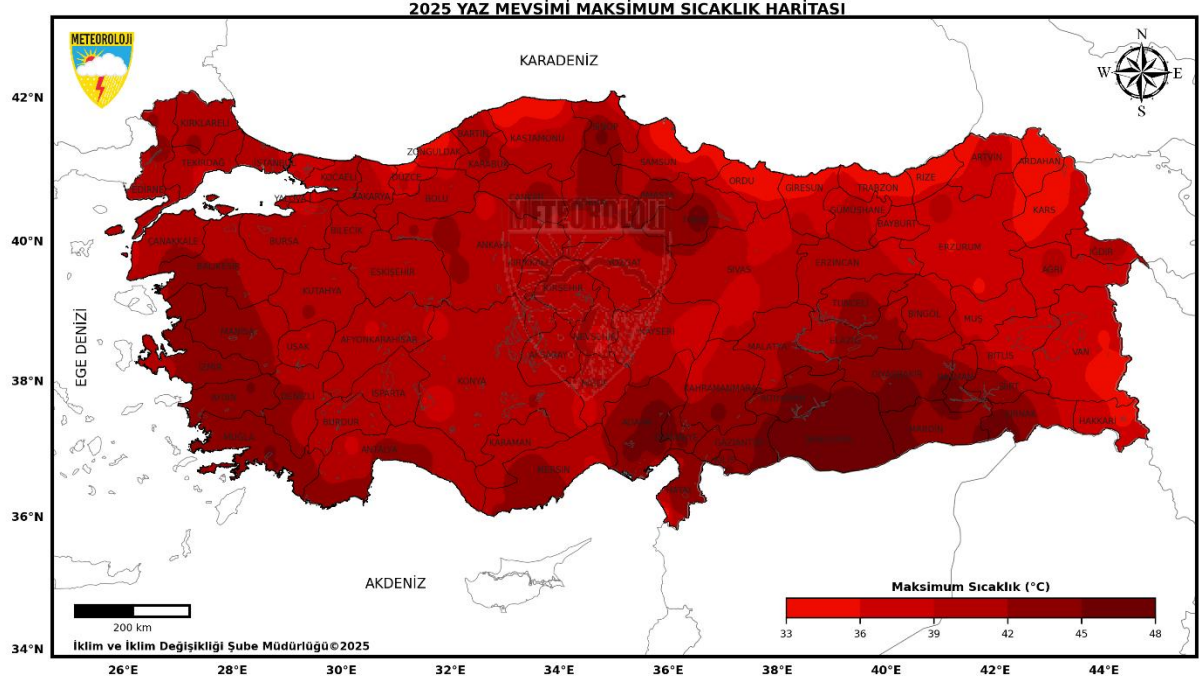


2025 yılı Yaz mevsimindeki ekstrem maksimum sıcaklıklar Haziran ve Ağustos aylarında uzun yıllık maksimum ekstremlerin altında; 2025 yılı Temmuz ayı uzun yıllık maksimum ekstremlerinin üzerinde gerçekleşmiştir.



2025 yılı Yaz mevsimindeki ekstrem minimum sıcaklıklar uzun yıllık ekstremlerin üzerinde gerçekleşmiştir.

Ekstrem Sıcaklık Haritaları



Not: İklim değerlendirilmesinde 220 istasyon kullanılmaktadır. Bu istasyonların seçiminde 30 yıllık verisi tam olan, Türkiye'ye alansal olarak homojen dağılmış istasyonlar alınmıştır.

Son güncelleme: 17.09.2025

