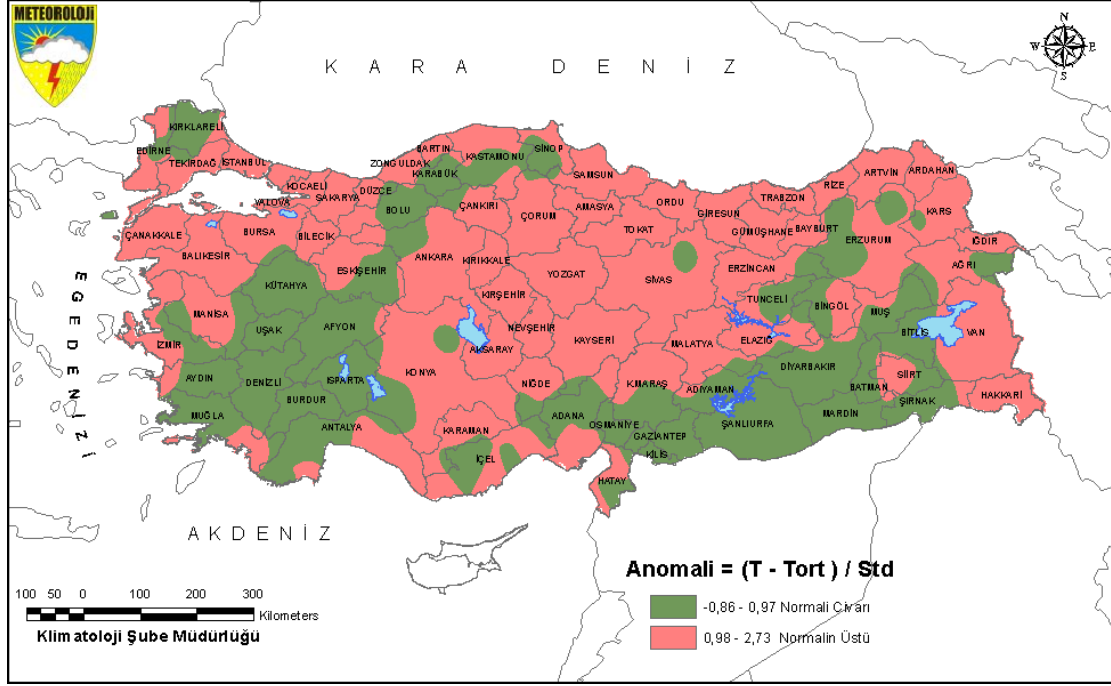


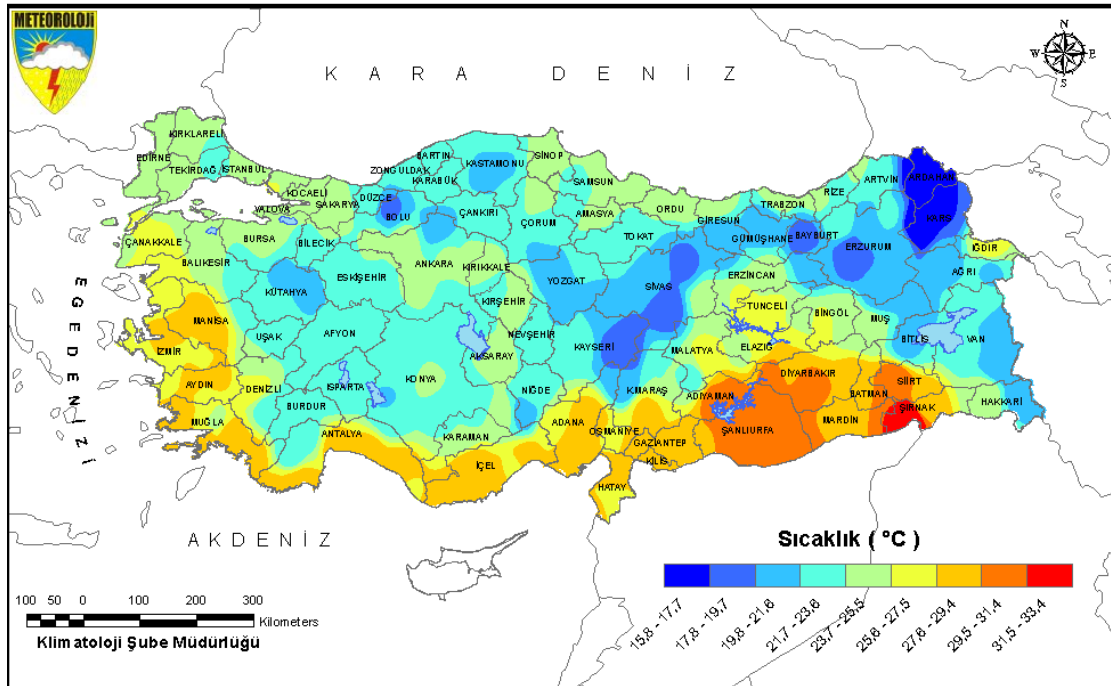
2018 YILI YAZ MEVSİMİ SICAKLIKLARININ DEĞERLENDİRMESİ

İklim, bir yerde uzun bir zaman periyodu içinde her gün gerçekleşen hava olaylarının toplamını ve ortalamasını ifade eder. İklim aynı zamanda ekstrem hava olaylarını da içerir. Eğer bu günün hava durumunu bilir ve bunun geçmişle farkını ortaya koyabilirsek, gelecek planlarımızı yapabiliriz. Bu çalışmada Haziran, Temmuz ve Ağustos aylarını kapsayan Yaz mevsimine ait ortalama sıcaklıklar uzun yıllık veriler ile karşılaştırılmıştır. Anomali normalden sapma olarak tanımlanır.

2018 YAZ MEVSİMİ ORTALAMA SICAKLIK ANOMALİLERİ HARİTASI

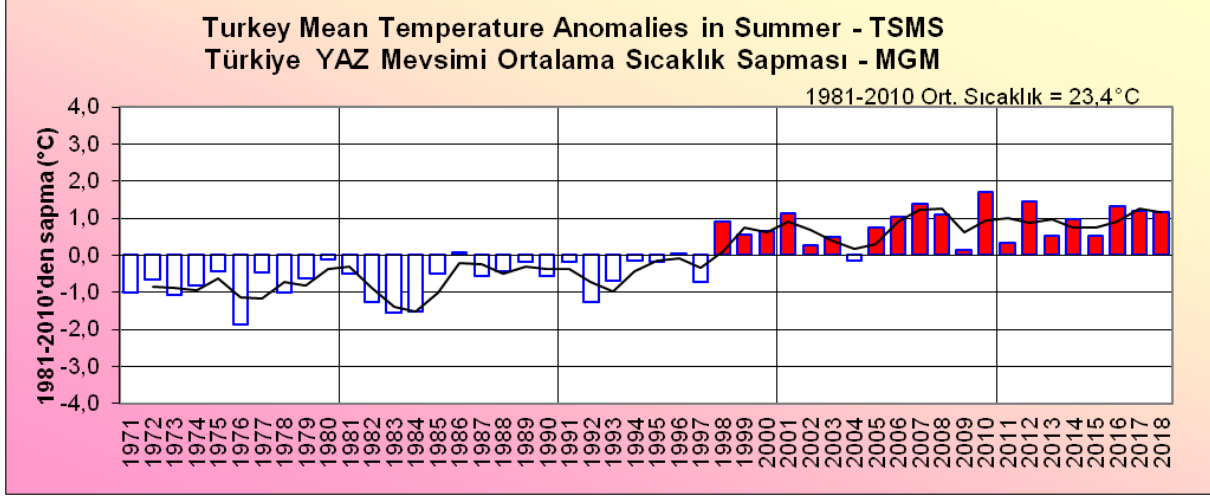


2018 YAZ MEVSİMİ ORTALAMA SICAKLIK HARİTASI

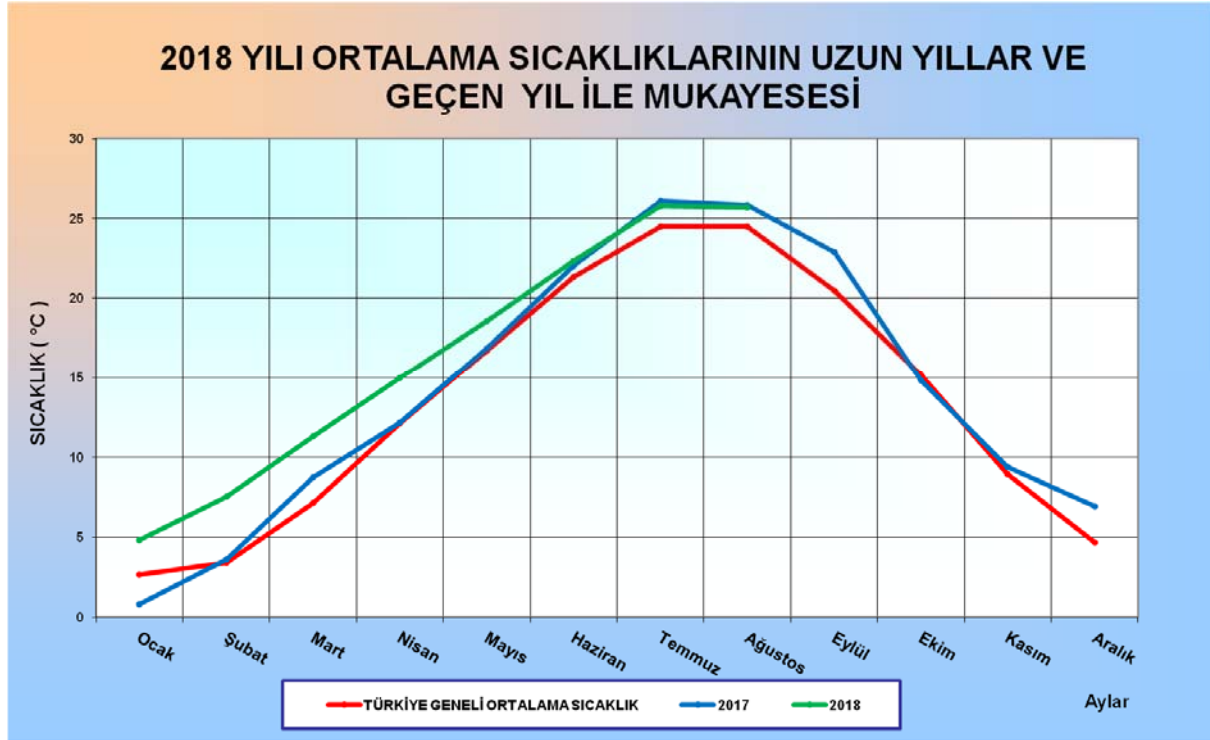


Genel Değerlendirme

2018 yılı Yaz mevsiminde ortalama sıcaklıklar; Ege bölgesinin güney ve iç kesimleri, Akdeniz bölgesinin iç kesimleri, Güney Doğu Anadolu bölgesi ile Kırklareli, Lüleburgaz, Uzunköprü, Cihanbeyli, Akşehir, Zara, Seydişehir, Ulukışla, Sivrihisar, Düzce, Kastamonu, Karabük, İspir, Oltu, Erzurum, Tunceli, Bingöl, Muş, Bitlis Sarıkamış, Doğubayazıt, Ahlat, Elbistan dolayları mevsim normalleri civarında gerçekleşirken, Ülkemizin diğer kesimlerinde mevsim normallerinin üzerinde gerçekleşmiştir.



Türkiye'nin 1981-2010 ortalamalarına göre Yaz mevsimi ortalama sıcaklığı 23,4°C dir. 2018 yılı Yaz mevsimi ortalama sıcaklığı 24,6°C ile mevsim normallerinin 1,2°C üzerinde gerçekleşmiştir.



2018 Haziran, Temmuz ve Ağustos ayları ortalama sıcaklıkları 1981-2010 ortalama sıcaklıklarının üzerinde gerçekleşmiştir.

2018 Yılı Yaz Mevsimi Ortalama Sıcaklıklarının Bölgesel Değerlendirmesi

Marmara Bölgesi :

Ortalama sıcaklıklar, Kırklareli, Lüleburgaz, Uzunköprü ve Gökçeada çevrelerinde mevsim normalleri civarında gerçekleşirken, bölgenin diğer kesimlerinde mevsim normallerinin üzerinde gerçekleşmiştir. Marmara Bölgesi'nde en düşük ortalama sıcaklık 23,0°C ile Bilecik'de, en yüksek ortalama sıcaklık ise 25,7°C ile İstanbul-Kadıköy'de gerçekleşmiştir.

Ege Bölgesi :

Ortalama sıcaklıklar, Bölgenin güney ve iç kesimlerinde mevsim normalleri civarında gerçekleşirken, bölgenin diğer kesimlerinde mevsim normallerinin üzerinde gerçekleşmiştir. Ege Bölgesi'nde en düşük ortalama sıcaklık 21,1°C ile Kütahya'da, en yüksek ortalama sıcaklık ise 28,5°C ile Datça'da gerçekleşmiştir.

Akdeniz Bölgesi :

Ortalama sıcaklıklar, bölgenin iç kesimleri ile Antalya, Antakya, Kaş, Manavgat, ve İslahiye çevrelerinde mevsim normalleri civarında gerçekleşirken, bölgenin diğer kesimlerinde ise mevsim normallerinin üzerinde gerçekleşmiştir. Akdeniz Bölgesi'nde en düşük ortalama sıcaklık 20,7°C ile Göksun'da, en yüksek ortalama sıcaklık ise 29,0°C ile Alanya'da gerçekleşmiştir.

İç Anadolu Bölgesi :

Ortalama sıcaklıklar, Cihanbeyli, Akşehir, Zara, Seydişehir, Ulukışla ve Sivrihisar çevrelerinde mevsim normalleri civarında gerçekleşirken, bölgenin diğer kesimlerinde ise mevsim normallerinin üzerinde gerçekleşmiştir. İç Anadolu Bölgesi'nde en düşük ortalama sıcaklık 19,0°C ile Kangal'da, en yüksek ortalama sıcaklık ise 24,6°C ile Kırıkkale'de gerçekleşmiştir.

Karadeniz Bölgesi :

Ortalama sıcaklıklar, Bolu, Kastamonu, Karabük, Boyabat, İspir, Oltu ve Beypazarı çevrelerinde mevsim normalleri civarında gerçekleşirken, bölgenin diğer kesimlerinde mevsim normallerinin üzerinde gerçekleşmiştir. Karadeniz Bölgesi'nde en düşük ortalama sıcaklık 19,2°C ile Bayburt'ta, en yüksek ortalama sıcaklık ise 24,9°C ile Osmancık'ta gerçekleşmiştir.

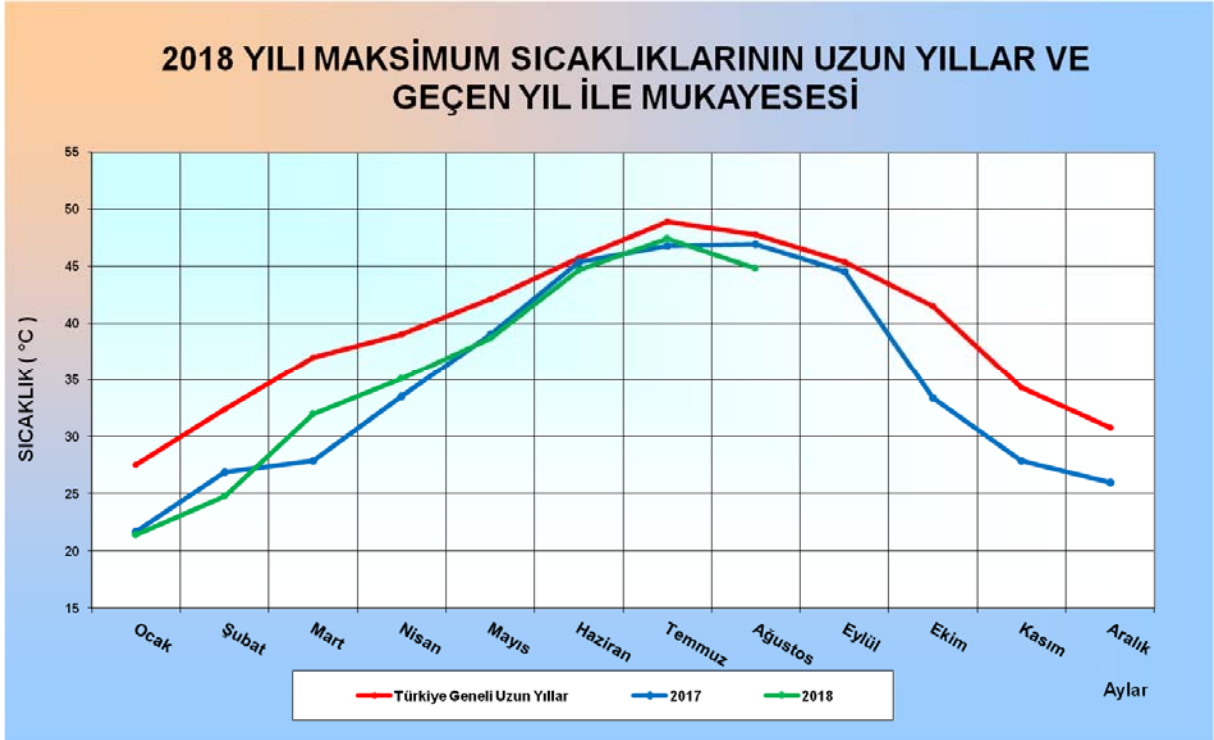
Doğu Anadolu Bölgesi :

Ortalama sıcaklıklar, Erzurum, Bingöl, Muş, Bitlis, Tunceli, Sarıkamış, Tercan, Doğubayazıt ve Ahlat çevrelerinde mevsim normalleri civarında gerçekleşirken, bölgenin diğer kesimlerinde mevsim normallerinin üzerinde gerçekleşmiştir. Doğu Anadolu Bölgesi'nde en düşük ortalama sıcaklık 15,8°C ile Sarıkamış'ta, en yüksek ortalama sıcaklık ise 29,3°C ile Ergani'de gerçekleşmiştir.

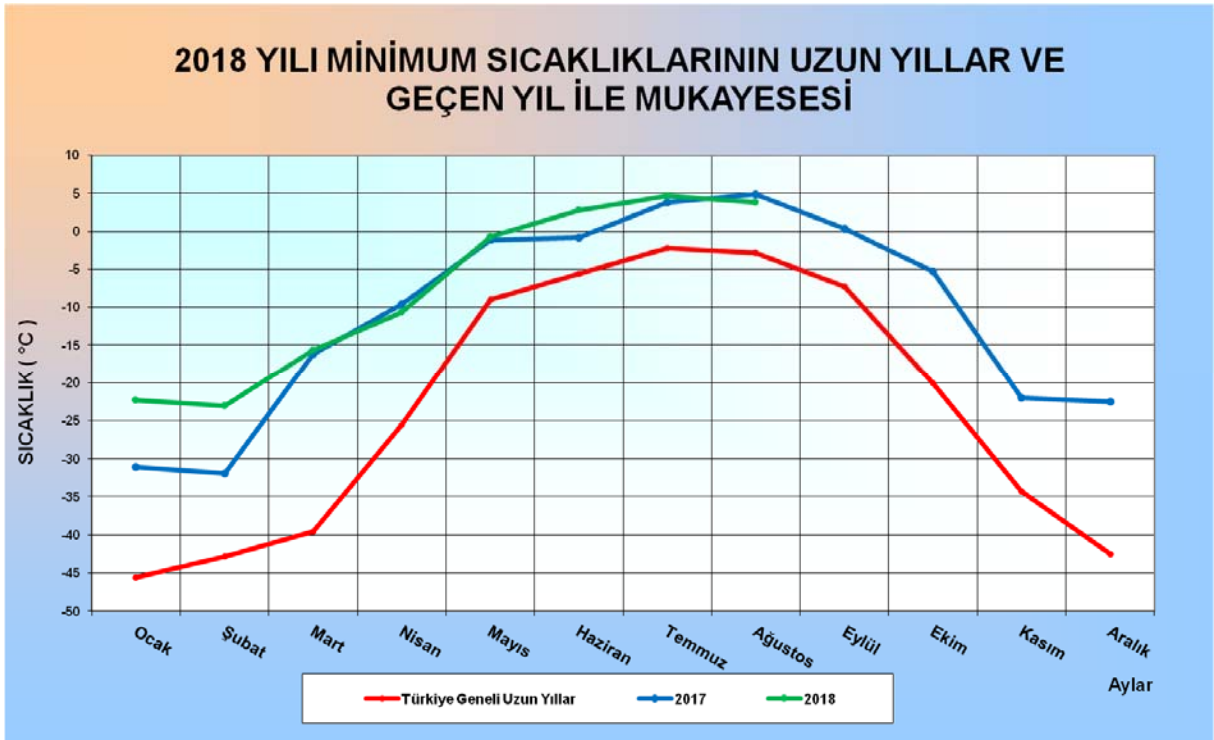
Güney Doğu Anadolu Bölgesi :

Ortalama sıcaklıklar, Siirt çevrelerinde mevsim normallerinin üzerinde gerçekleşirken, bölgenin diğer kesimlerinde mevsim normalleri civarında gerçekleşmiştir. Güney Doğu Anadolu Bölgesi'nde en düşük ortalama sıcaklık 27,5°C ile Gaziantep'te, en yüksek ortalama sıcaklık ise 33,4°C ile Cizre'de gerçekleşmiştir.

Ekstrem Sıcaklık Değerlendirmesi



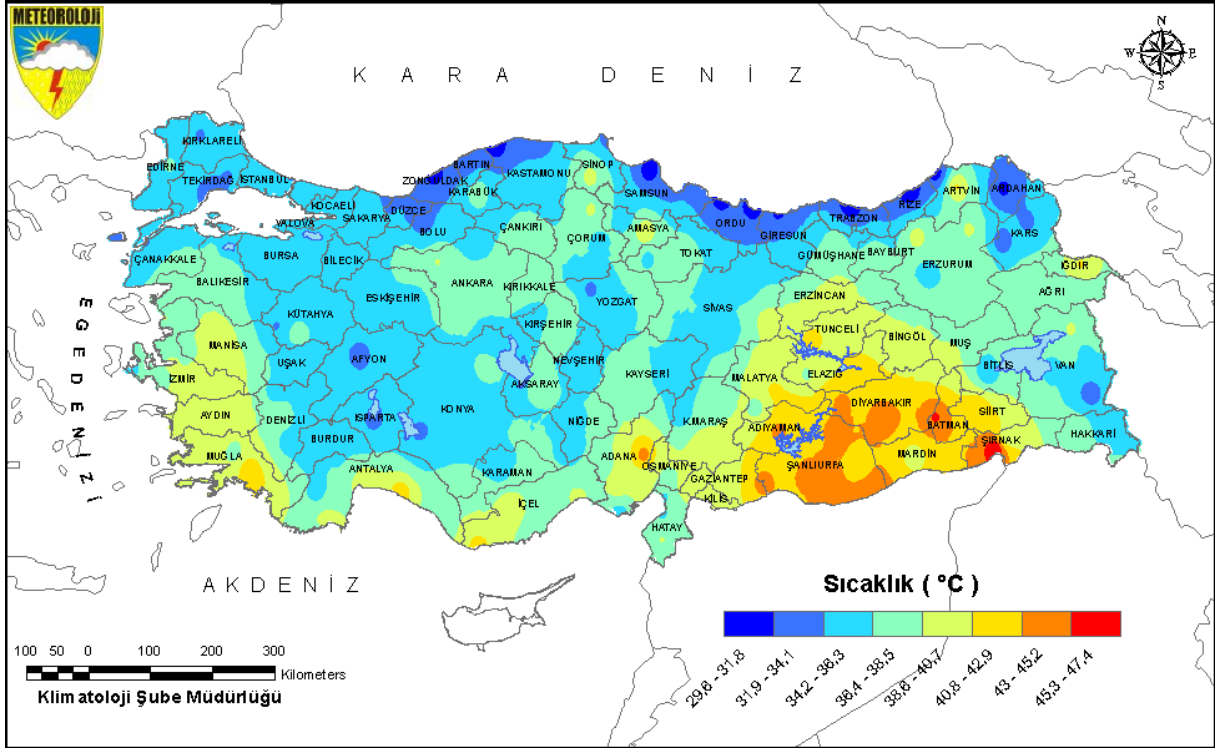
2018 yılı Yaz mevsimindeki ekstrem maksimum sıcaklıklar uzun yıllık ekstremlerin altında gerçekleşmiştir.



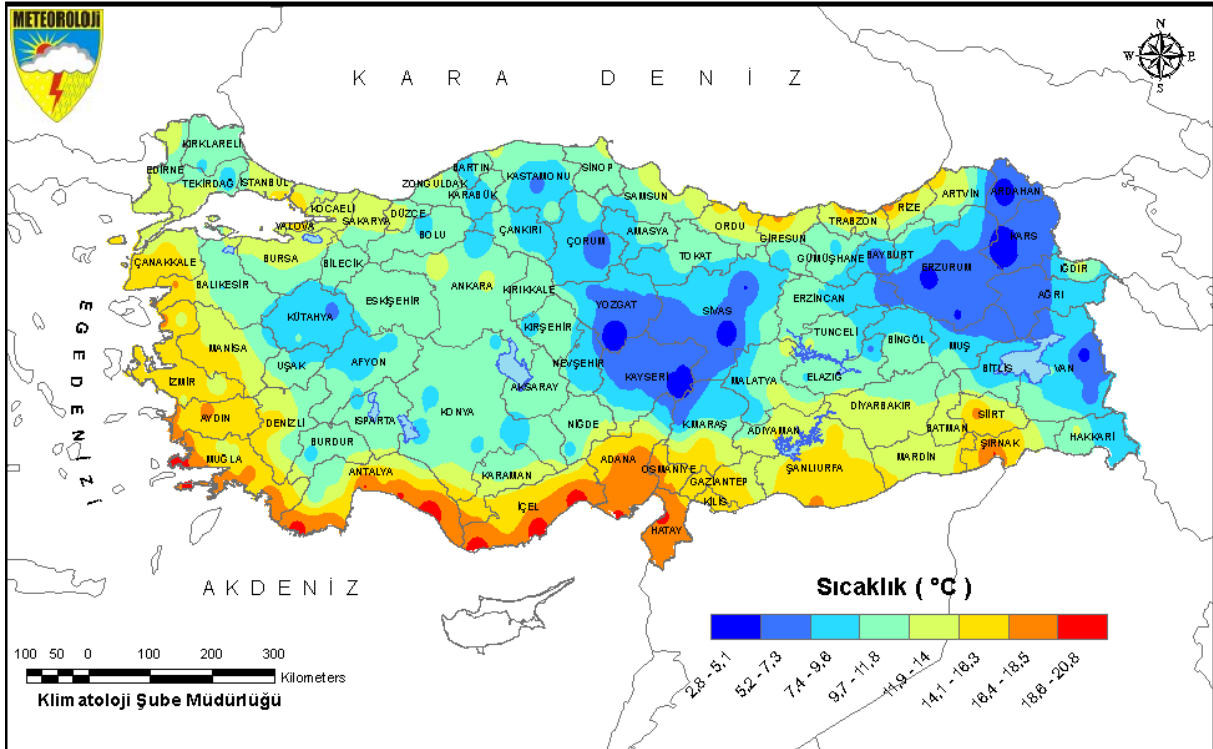
2018 yılı Yaz mevsimindeki ekstrem minimum sıcaklıklar uzun yıllık ekstremlerin üzerinde gerçekleşmiştir.

Ekstrem Sıcaklık Haritaları

2018 YAZ MEVSİMİ MAKSİMUM SICAKLIK HARİTASI



2018 YAZ MEVSİMİ MİNİMUM SICAKLIK HARİTASI



Son güncelleme: 03.09.2018